

ПАСПОРТ

Проекта (программы), представляемого на Волгоградский областной конкурс проектов (программ) по благоустройству территорий муниципальных образований Волгоградской области в 2019 году

1. Наименование администрации: Администрация Стрельношироковского сельского поселения Дубовского муниципального района Волгоградской области.
2. Полное название проекта (программы): «Благоустройство территории Стрельношироковского сельского поселения» («Формирование современной городской среды Стрельношироковского сельского поселения Дубовского муниципального района Волгоградской области на 2019 год»).
3. Цель и задачи проекта (программы): повышение уровня благоустройства общественных территорий муниципального образования.
4. Место реализации проекта (программы): Волгоградская область, Дубовский район, с. Стрельноширокое, ул. Советская/Вишневая (Парк вокруг Дома культуры).
5. Ожидаемые результаты
 - повышение качества и комфорта городской среды на территории Стрельношироковского сельского поселения Дубовского муниципального района Волгоградской области;
 - обеспечение формирования единого облика муниципального образования;
 - реализация участия общественности, граждан, заинтересованных лиц в муниципальной программе для совместного определения развития территории, выявления истинных проблем и потребностей людей.
6. Целевая группа, на которую рассчитан проект (программа): разновозрастное население муниципального образования.
7. Механизмы реализации (перечень действий и мероприятий):
 - за счёт средств, выделяемых по результатам Волгоградского областного конкурса проектов (программ) по благоустройству территории муниципальных образований Волгоградской области в 2019 году;
 - за счёт средств бюджета Стрельношироковского сельского поселения.
8. Этапы и сроки реализации: 2019 год.
9. Технико–экономическое обоснование проекта (программы):
 - площадь благоустройства территории 6500 кв.м.
 - ориентировочная стоимость реализации проекта 3 335 000 рублей.
10. Эффективность от реализации проекта (программы):
 - улучшение экологической и эстетической обстановки муниципального образования;
 - создание комфортной среды, доступной для разновозрастного населения муниципального образования.
11. Проектные материалы: территория, выделенная администрацией Стрельношироковского сельского поселения под благоустройство.
12. Контактные данные должностного лица, ответственного за разработку проекта (программы): глава Стрельношироковского сельского поселения Дубовского муниципального района Волгоградской области Картунова Наталья Яковлевна. Телефон 8(84458)7–53–44; 8–961–689–56–75.

Глава Стрельношироковского сельского поселения

Картунова Н.Я.

*«Благоустройство территории
Стрельношироковского сельского поселения Дубовского
муниципального района Волгоградской области»*



Пояснительная записка

Проект разработан специалистами администрации Дубовского муниципального района Волгоградской области.

Данным проектом предусмотрено благоустройство территории Стрельношироковского сельского поселения Дубовского муниципального района Волгоградской области.

Целью проекта является создание гармоничной и современной среды для отдыха жителей поселения.

Проектными решениями предусмотрено:

- устройство тротуаров и площадок для отдыха;
- устройство спортивной площадки с установкой уличных тренажеров;
- установка ограждения
- установка крытой сцены
- устройство детской площадки
- организация освещения территории, прокладка кабелей уличного освещения;
- организация уличного видеонаблюдения территории;
- организация озеленения территории;
- установка малых архитектурных форм;
- устройство поливочного водопровода;


В результате разработки и выполнению работ, согласно проектных решений ожидается:

- определение перспективы улучшения благоустройства села и создание условий для отдыха жителей поселения;
- привитие жителям муниципального образования любви и уважения к своему селу, соблюдению чистоты и порядка на территории проживания;
- улучшение экологической обстановки и создание среды, комфортной для проживания жителей поселения.
- совершенствование эстетического состояния территории и увеличение площади благоустроенных территорий в поселении;
- создание зеленых зон для отдыха жителей и гостей поселения.

Ведомость рабочих чертежей основного комплекта

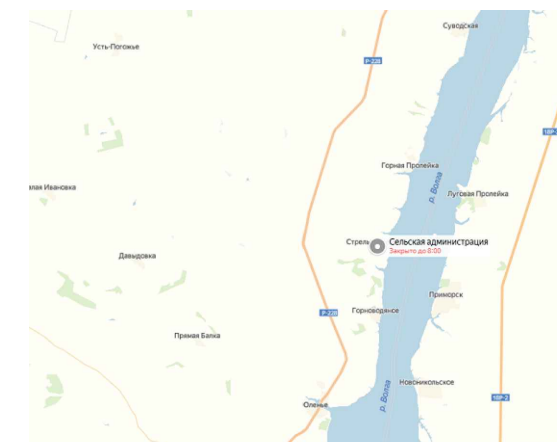

Лист	Наименование	Примечание
1	Общие данные	
2	Генеральный план 1:500	
3	Разбивочный план	
4	Схема озеленения участка	
5	Элементы малых архитектурных форм (Воркаунты)	
6	Визуализация благоустройства территории	

ТЕХНИЧЕСКИЕ РЕШЕНИЯ ПРИНЯТЫЕ В РАБОЧИХ ЧЕРТЕЖАХ СООТВЕТСТВУЮТ ТРЕБОВАНИЯМ ЭКОЛОГИЧЕСКИХ, САНИТАРНО-ГИГИЕНИЧЕСКИХ, ПРОТИВОПОЖАРНЫХ И ДРУГИХ НОРМ, ДЕЙСТВУЮЩИХ НА ТЕРРИТОРИИ РФ, И ОБЕСПЕЧИВАЮТ БЕЗОПАСНУЮ ДЛЯ ЖИЗНИ И ЗДОРОВЬЯ ЛЮДЕЙ ЭКСПЛУАТАЦИЮ ОБЪЕКТА ПРИ ПРЕДУСМОТРЕННЫХ ЧЕРТЕЖАМИ МЕРОПРИЯТИЙ.



Фотофиксация

Ситуационная схема Волгоградской области



Ситуационная схема








АДМИНИСТРАЦИЯ ДУБОВСКОГО
МУНИЦИПАЛЬНОГО РАЙОНА
ВОЛГОГРАДСКОЙ ОБЛАСТИ



Технико-экономические показатели

Лист	Наименование	Ед. изм.	Кол-во
1	Площадь благоустройства	м2	6500
2	Площадь плиточного покрытия	м2	348,84
3	Площадь озеленения	м2	63,4

Схема генерального плана участка благоустройства М 1:500

Условные обозначения:

-  – Колодец водопроводный
-  – Фонарь парковый
-  – Камера видеонаблюдения
-  – Зона озеленения
-  – Металлическое ограждение
-  – Граница благоустройства территории
-  – Ограждения суц.
-  – Деревья суц.

-  – Плиточное покрытие Тип 1 "Серый кирпичик"
-  – Покрытия ПГС

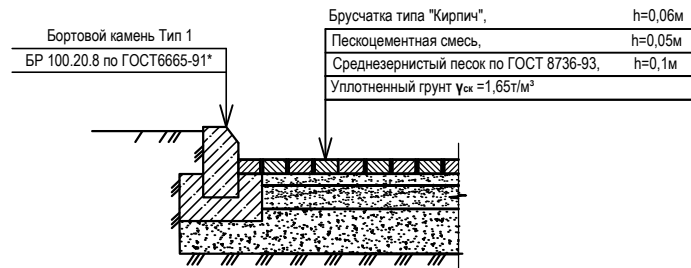


АДМИНИСТРАЦИЯ ДУБОВСКОГО
МУНИЦИПАЛЬНОГО РАЙОНА
ВОЛГОГРАДСКОЙ ОБЛАСТИ

Технико-экономические показатели

Лист	Наименование	Ед. изм.	Кол-во
1	Площадь благоустройства	м2	6500
2	Площадь плиточного покрытия	м2	348,84
3	Площадь озеленения	м2	63,4

Разбивочный чертеж



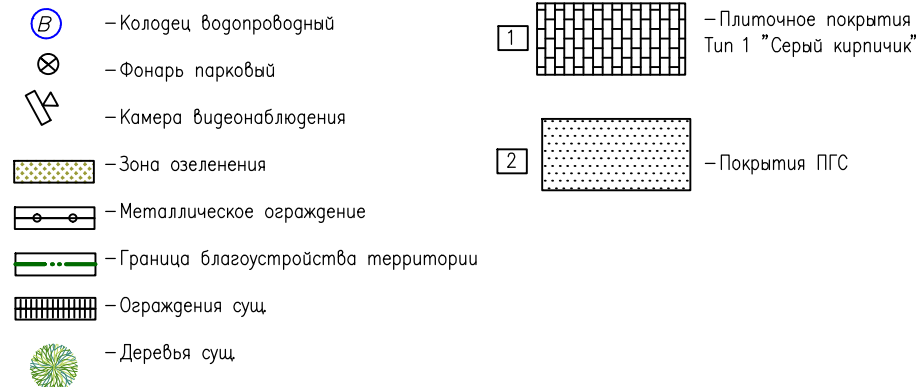
Спецификация малых архитектурных форм

Поз.	Наименование	Ед. изм.	Кол-во	Примечание
1	Урны	шт	12	
2	Скамейки МФ450	шт	12	
<u>Воркаут</u>				
3	Брусья	шт	1	
4	Дик 002 Королевство 5600x5500x3700	шт	1	
5	Уличный тренажер "Тяга верх" СТ007	шт	2	
6	Уличный тренажер "Двойные лыжи" СТ009	шт	1	
7	Горка	шт	1	сущ.
8	Качели	шт	1	сущ.
9	Тройка каскад турников	шт	1	сущ.
10	Сцена 7x4 м	шт	1	

Ведомость элементов освещения и видеонаблюдения

Поз.	Наименование	Ед. изм.	Кол-во	Примечание
1	Фонарь парковый тип 1	шт	12	
2	Уличные видеокамеры	шт	4	

Условные обозначения



АДМИНИСТРАЦИЯ ДУБОВСКОГО
МУНИЦИПАЛЬНОГО РАЙОНА
ВОЛГОГРАДСКОЙ ОБЛАСТИ

Технико-экономические показатели

Лист	Наименование	Ед. изм.	Кол-во
1	Площадь благоустройства	м2	6500
2	Площадь плиточного покрытия	м2	348,84
3	Площадь озеленения	м2	634

Генеральный план выполнен в соответствии с градостроительным планом земельного участка Стрельношироковского сельского поселения Дубовского муниципального района Волгоградской области "Генеральный план разработан на основе топографической съемки
Размеры даны в метрах
Система высот – балтийская.
Система координат – местная.

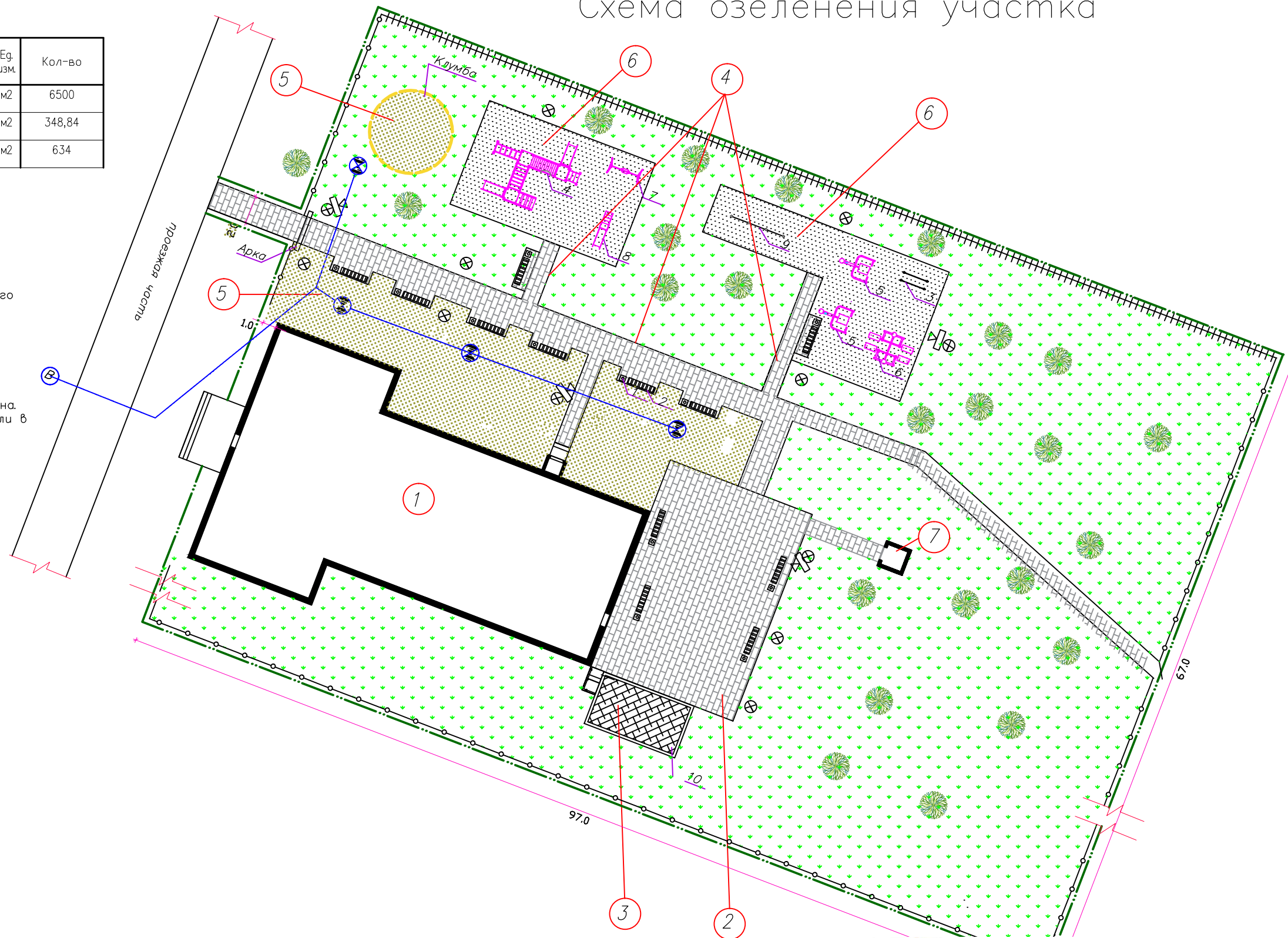
Данный лист разработан на основе разбивочного плана. Посадку деревьев и кустарников вести с заменой земли в посадочных ямах на 50% растительным грунтом.

1. – существующая Дом Культуры
2. – проектируемые зоны для отдыха;
3. – Проектируемая зона для установки сцены
4. – проектируемая пешеходная зона;
5. – проектируемая зона озеленения;
6. – проектируемая площадка для игр и установки боркаунтов.
7. – существующий уличный санузел

Условные обозначения:

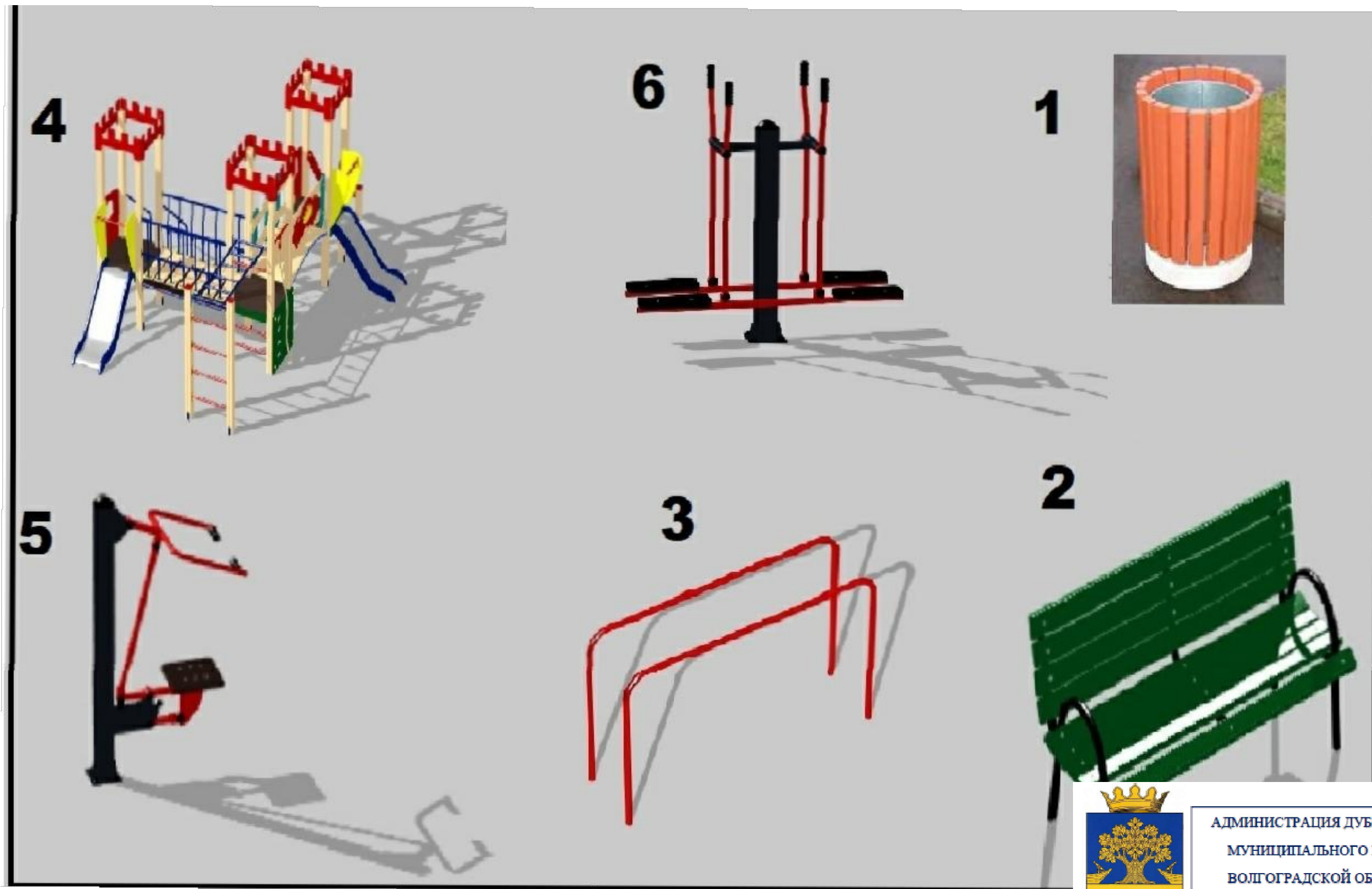
- Зона озеленения (бирючина; гортензия; спирея)
- Газон
- Водная розетка
- Колодец водопроводный
- Металлическое ограждение
- Граница благоустройства территории

Схема озеленения участка



АДМИНИСТРАЦИЯ ДУБОВСКОГО
МУНИЦИПАЛЬНОГО РАЙОНА
ВОЛГОГРАДСКОЙ ОБЛАСТИ

Элементы малых архитектурных форм (Воркаунты)



АДМИНИСТРАЦИЯ ДУБОВСКОГО
МУНИЦИПАЛЬНОГО РАЙОНА
ВОЛГОГРАДСКОЙ ОБЛАСТИ

Визуализация благоустройства территории



АДМИНИСТРАЦИЯ ДУБОВСКОГО
МУНИЦИПАЛЬНОГО РАЙОНА
ВОЛГОГРАДСКОЙ ОБЛАСТИ